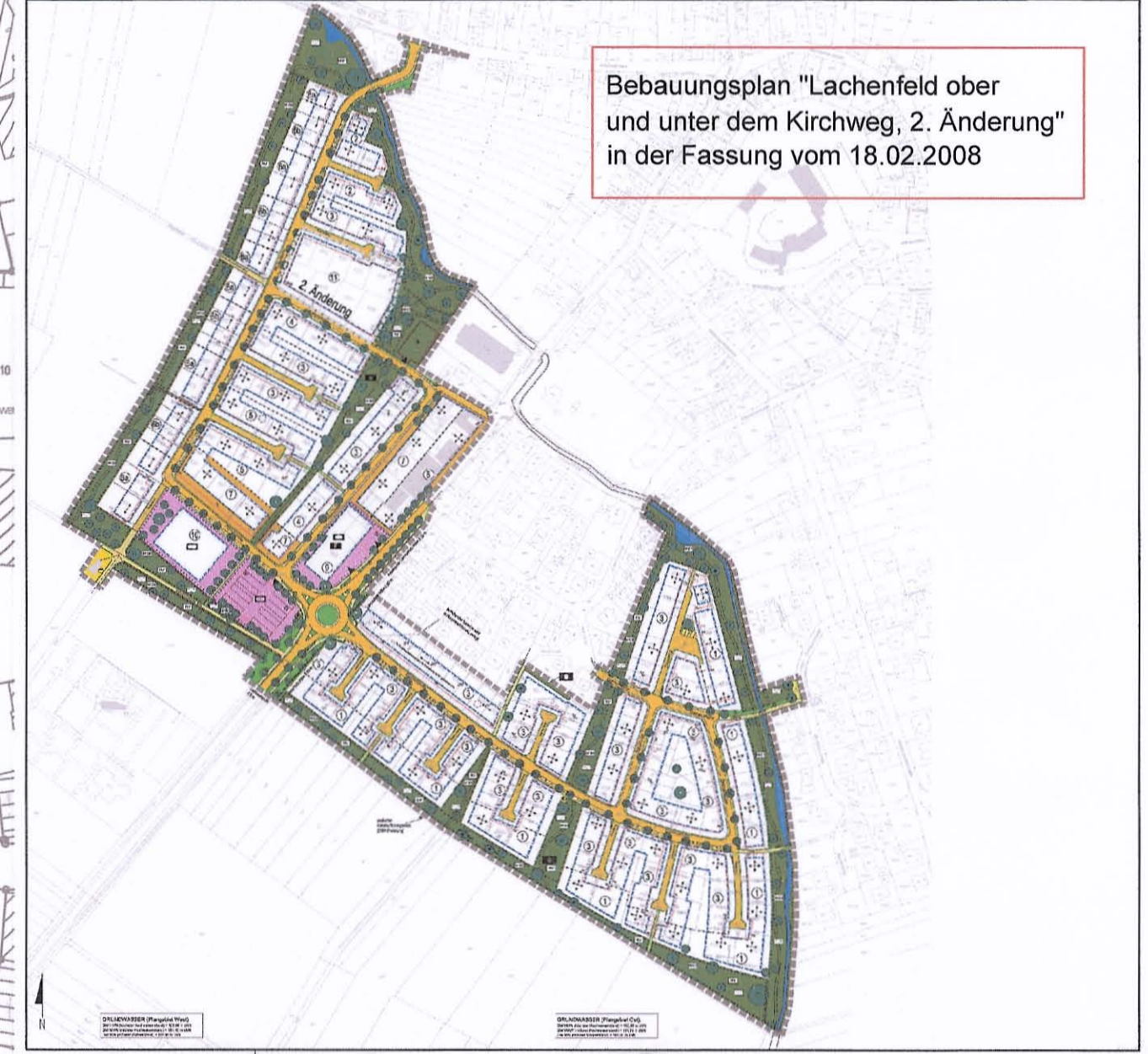
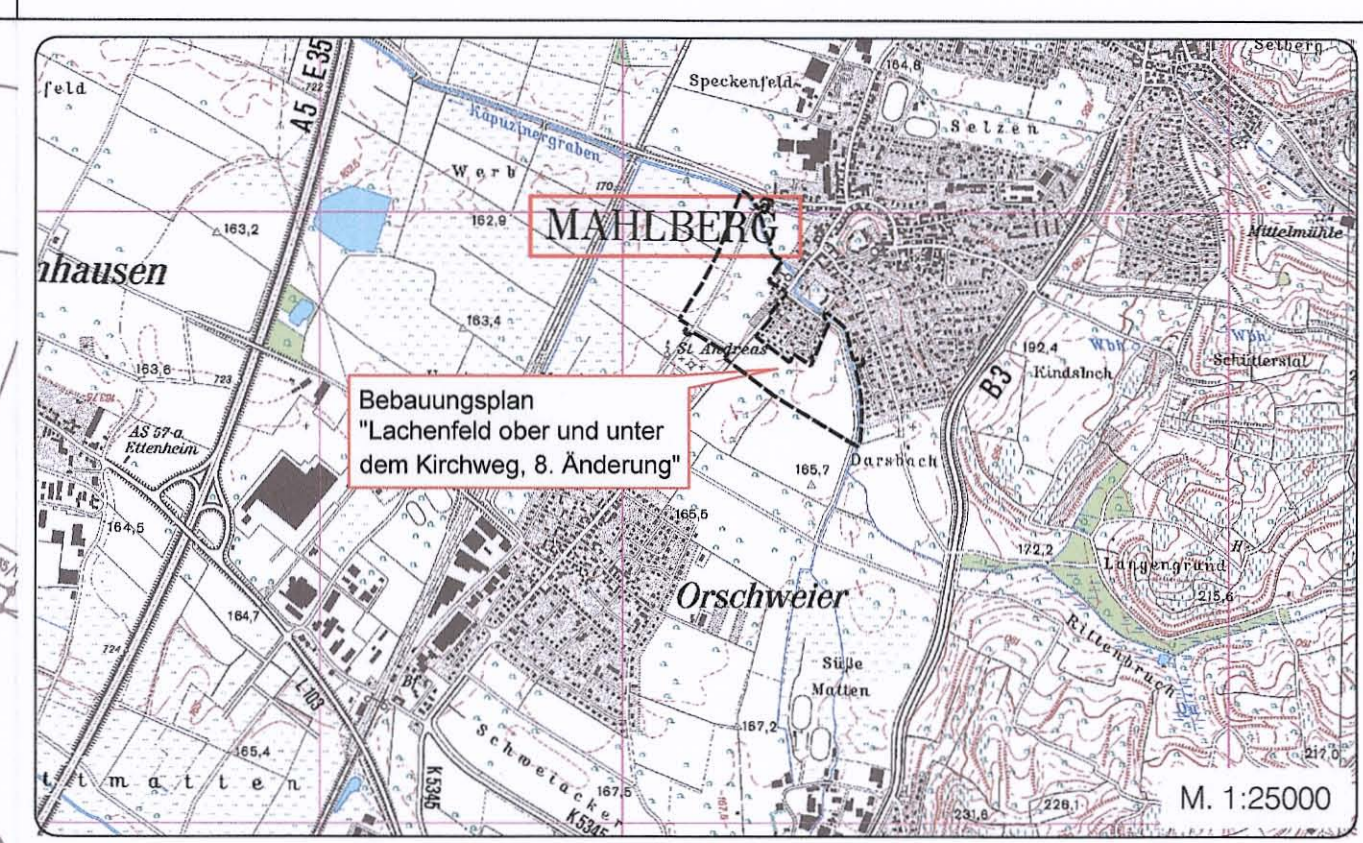


Geltungsbereich 178 266 qm



**Planzeichenerklärung**

**Sonstige Planzeichen**

Geltungsbereich Bebauungsplan "Lachenfeld ober und unter dem Kirchweg, 2. Änderung" in der Fassung vom 18.02.2008

**Nachrichtliche Übernahme:**

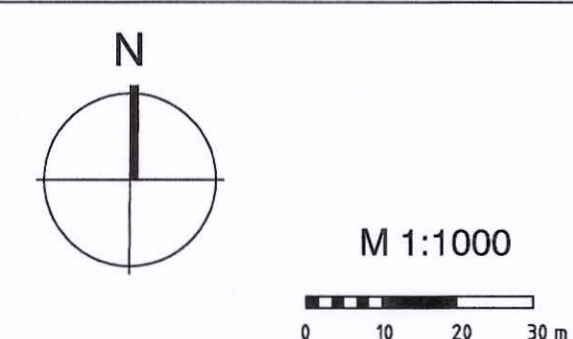
Archäologisches Denkmal gemäß § 2 DSchG innerhalb der 8. Änderung

**Plangrundlage:**

vorhandenes Hauptgebäude Flurstücksnummer  
 vorhandenes Nebengebäude Flurstücksgrenze

STAND: 14.03.2018 ANLAGE NR. 1  
 FASSUNG: SATZUNG

**STADT MAHLBERG**  
 ORTENAUKREIS  
**BEBAUUNGSPLAN**  
**"LACHENFELD OBER UND UNTER**  
**DEM KIRCHWEG, 8. ÄNDERUNG"**  
 ZEICHNERISCHER TEIL



Es wird bestätigt, dass die Inhalte dieses Bebauungsplanes und die Bebauungsvorschriften zu diesem Bebauungsplan mit dem hierzu ergangenen Beschluss des Gemeinderats der Stadt Mahlaberg vom 09.04.2018 übereinstimmen.  
 Mahlaberg, ... 13. April 2018

<b>Verfahrensdaten:</b>	
Änderungsbeschluss:	10.07.2017
Entwurfsbilligung:	18.12.2017
Offenlage:	08.01.2018 - 12.02.2018
Satzungsbeschluss:	09.04.2018
In Kraft getreten am:	13.04.2018

Die verwendete Planunterlage mit Stand 2016 entspricht den Anforderungen des § 1 PlanZV

PROJEKT	2017 993	PLANUNG	
BEARB.	Jäger	77886 Lauf	07841/703-0
GEZ.	Schr		
DATUM	14.03.2018		

